


GRANICE:



prostor ograničenja 300 m pojas mora



jezgra naselja

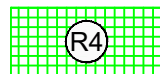
POVRŠINE ZA RAZVOJ I UREĐENJE NASELJA



izgrađeni dio građevinskog područja naselja



kupalište



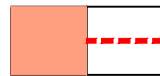
prirodna obala

PROMET

Cestovni promet
postojeće/planirano



glavne mjesne ceste



ostale javne prometne površine

Pomorski promet




luke otvorene za javni promet
lokalni značaj



L5 - sidrište

1ha MJ 1:5000



| | |
|--|--|
| Županija: ZADARSKA Grad: ZADAR | |
| Naziv prostornog plana: V. IZMJENE I DOPUNE PROSTORNOG PLANA UREĐENJA GRADA ZADRA prijedlog | |
| Naziv kartografskog prikaza: GRAĐEVINSKO PODRUČJE NASELJA MALA RAVA | |
| Broj kartografskog prikaza: 4.15. | Mjerilo kartografskog prikaza: 1:5000 |
| Odluka o izradi: Glasnik Grada Zadra 16/20 | Odluka o donošenju: Glasnik Grada Zadra ... |
| Javna rasprava (datum objave): | Javni uvid održan: od: do: |
| Pečat tijela odgovornog za provođenje javne rasprave: | Odgovorna osoba za provođenje javne rasprave: Matko Segarić, dipl. ing. građ. |
| Suglasnost na plan prema članku 108. Zakona o prostornom uređenju (Narodne novine br. 153/13, 65/17, 114/18, 39/19 i 98/19): Klasa: ... Urbroj: ... Datum: ... | |
| Pravna osoba koja je izradila plan: |  Zavod za prostorno uređenje Zadarske županije Zadar |
| Pečat pravne osobe koja je izradila plan: | Odgovorna osoba: Stjepan Gverić, prof. geog. |
| Voditelj izrade plana: | Lana Stipičić, dipl.ing.arh. |
| Stručni tim u izradi plana: | |
| Zavod za prostorno uređenja Zadarske županije: Lana Stipičić, dipl.ing.arh. Enea Bajlo, dipl. ing. građ. Stjepan Gverić, prof. geog. Marko Bušijeta, ing. prom. Dragan Komać, građ. tehn. | stručna suradnja: Akteracija d.o.o.: Ivan Kapović, mag.ing.arch. Nina Kelava, dipl.ing.arh. Petar Cigetić, struč.spec.ing.aedif. |
| Pečat Gradskog vijeća : | Predsjednik Gradskog vijeća: Marko Vučetić |
| Istovjetnost ovog plana s izvornikom ovjerava: | Pečat nadležnog tijela: |